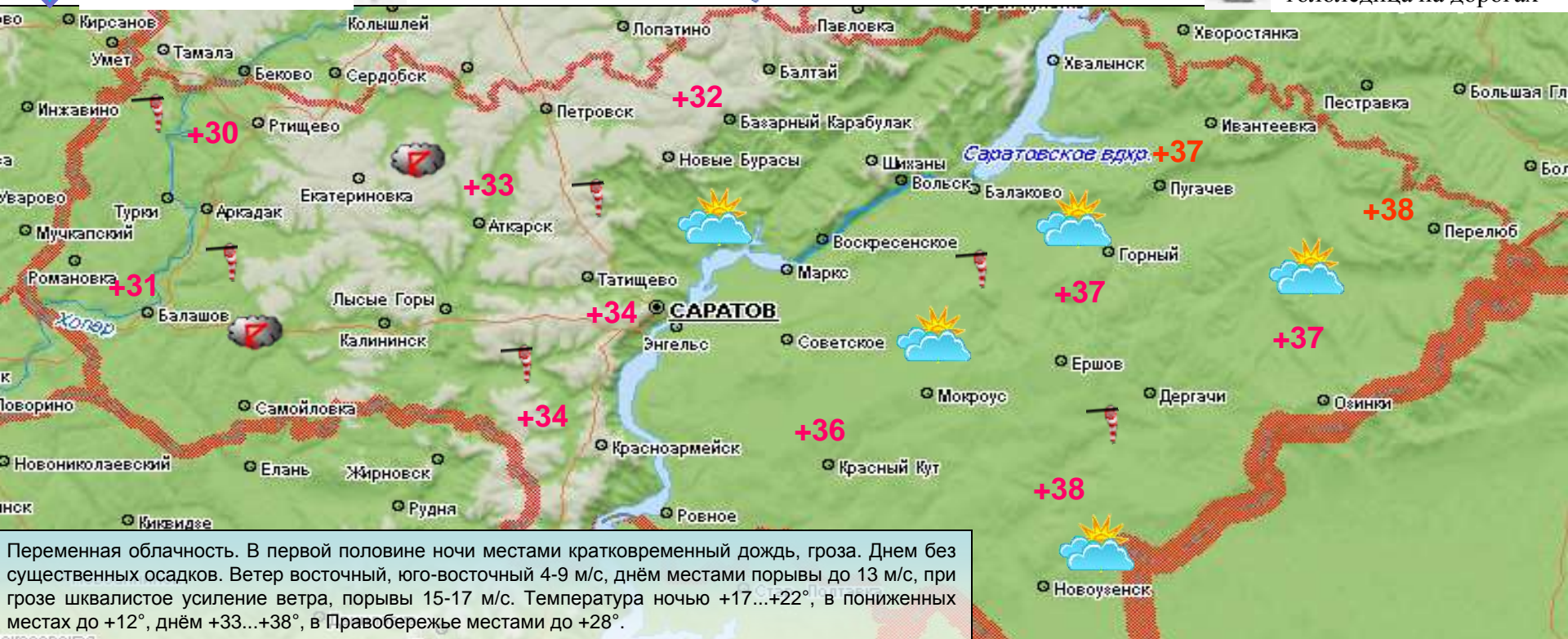




ЕЖЕДНЕВНЫЙ ПРОГНОЗ ВОЗМОЖНЫХ ЧРЕЗВЫЧАЙНЫХ СИТУАЦИЙ НА ТЕРРИТОРИИ САРАТОВСКОЙ ОБЛАСТИ (на 18.08.2021)

ЕЖЕДНЕВНЫЙ МЕТЕОРОЛОГИЧЕСКИЙ ПРОГНОЗ НА ТЕРРИТОРИИ САРАТОВСКОЙ ОБЛАСТИ НА ДЕНЬ 18 АВГУСТА 2021 года

	ясно		гололёд		Облачно с прояснениями		облачно
	порывы ветра		гроза		мокрый снег		небольшой снег
	сильный снег		дождь		снег		туман
	сильные осадки		морось		небольшой дождь		метель
	резкое понижение t°		изморозь				гололедица на дорогах



Опасные метеорологические явления (оранжевый уровень опасности): в период с 17.08.2021 г. по 21.08.2021 г. местами по Саратовской области ожидается аномально-жаркая погода, превышение среднесуточной температуры от климатической нормы 9 и более градусов. В период с 17.08.2021 г. по 23.08.2021 г. в большинстве районов Саратовской области сохранится чрезвычайная пожарная опасность – 5 класс.

Неблагоприятные метеорологические явления (желтый уровень опасности): вечером 17.08.2021 г. и в первой половине ночи 18.08.2021 г. местами по Саратовской области ожидается гроза, при грозе шквалистое усиление ветра, порывы 15-17 м/с.

РИСКИ ВОЗНИКНОВЕНИЯ АВАРИЙ НА ОБЪЕКТАХ ВОЗДУШНОГО ТРАНСПОРТА г. САРАТОВ САРАТОВСКОЙ ОБЛАСТИ НА 18 АВГУСТА 2021 года

6.1.1.1.3

Опасные метеорологические явления (оранжевый уровень опасности): в период с 17.08.2021 г. по 21.08.2021 г. местами по Саратовской области ожидается аномально-жаркая погода, превышение среднесуточной температуры от климатической нормы 9 и более градусов. В период с 17.08.2021 г. по 23.08.2021 г. в большинстве районов Саратовской области сохранится чрезвычайная пожарная опасность – 5 класс.

Неблагоприятные метеорологические явления (желтый уровень опасности): вечером 17.08.2021 г. и в первой половине ночи 18.08.2021 г. местами по Саратовской области ожидается гроза, при грозе шквалистое усиление ветра, порывы 15-17 м/с.

Возникновение ЧС и происшествий на авиационном транспорте, связанных с их падением не прогнозируется, возможны нарушения в работе авиации (Источник - гроза, при грозе усиление ветра, порывы до 17 м/с.

н.п. Расловка 1-я

Международный
аэропорт "Гагарин"

Гагарин — новый международный аэропорт города [Саратова](#). Находится в Саратовской области, к северу от села [Сабуровка](#). Расстояние по прямой между [старым](#) и новым аэропортами составляет 20 км (на северо-восток).

Крупных аварий на объектах
воздушного транспорта
за последние 5 лет не произошло

н.п. Сабуровка

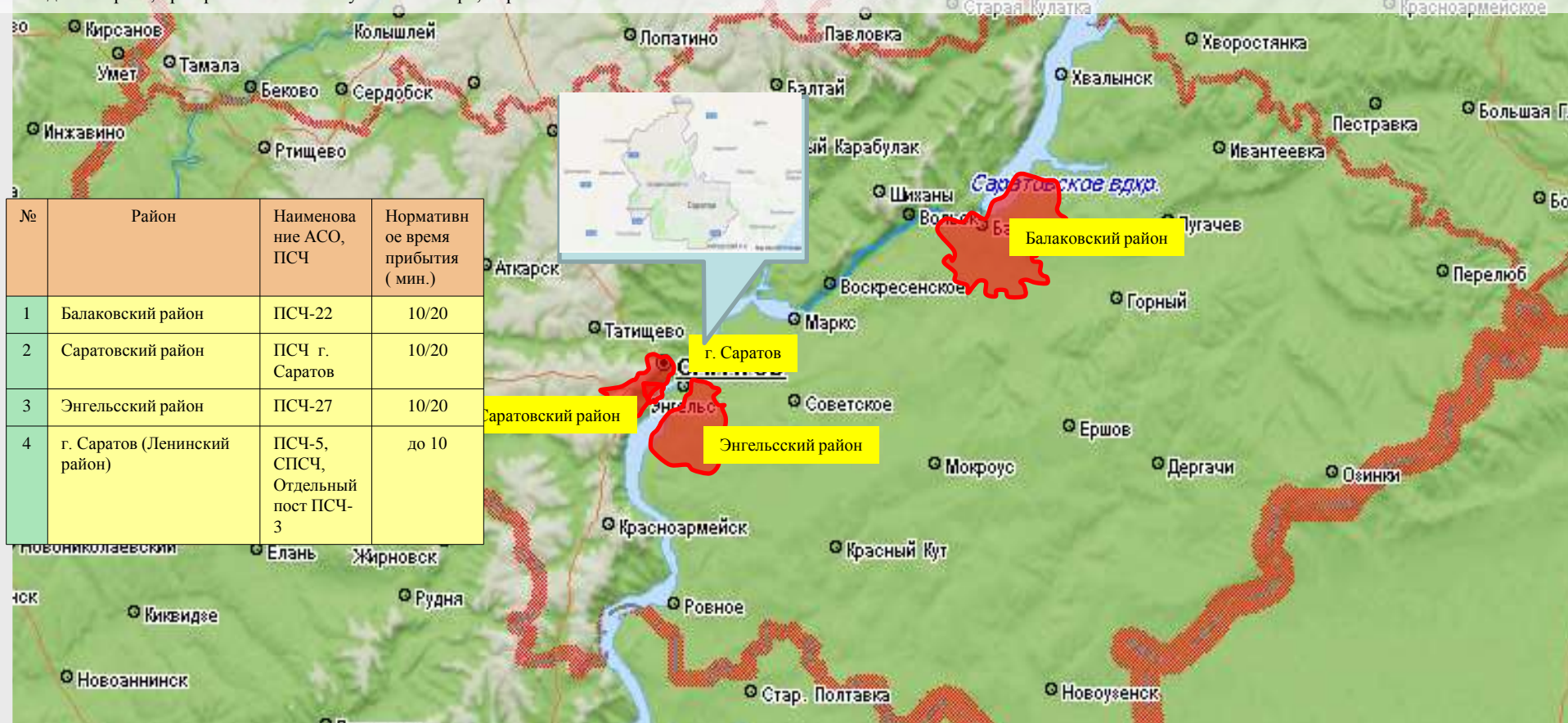
Наименование лечебно- профилактического учреждения	Количество коев о- мест	Адрес
1-я Городская больница (больница скорой медпомощи)	592	Ул. Хользунова д.19 тел. 20-02-63
2-я Городская больница	540	Ул. Чернышевского 141 тел.39-28-27
3-я Городская больница	697	Бол. Садовая д.137 тел.56-93-56
Областная клиническая больница	1019	Смирновское ущелье тел. 51-07- 54

При крушении воздушного судна
эвакуационные мероприятия осуществляются при
необходимости в оперативном порядке с
использованием имеющихся ПВР, сил и
средств. Маршрутами эвакуации является
дорожная сеть района

РИСКИ ВОЗНИКНОВЕНИЯ ТЕХНОГЕННЫХ ПОЖАРОВ НА ТЕРРИТОРИИ САРАТОВСКОЙ ОБЛАСТИ НА 18 АВГУСТА 2021 года

Опасные метеорологические явления (оранжевый уровень опасности): в период с 17.08.2021 г. по 21.08.2021 г. местами по Саратовской области ожидается аномально-жаркая погода, превышение среднесуточной температуры от климатической нормы 9 и более градусов. В период с 17.08.2021 г. по 23.08.2021 г. в большинстве районов Саратовской области сохранится чрезвычайная пожарная опасность – 5 класс.

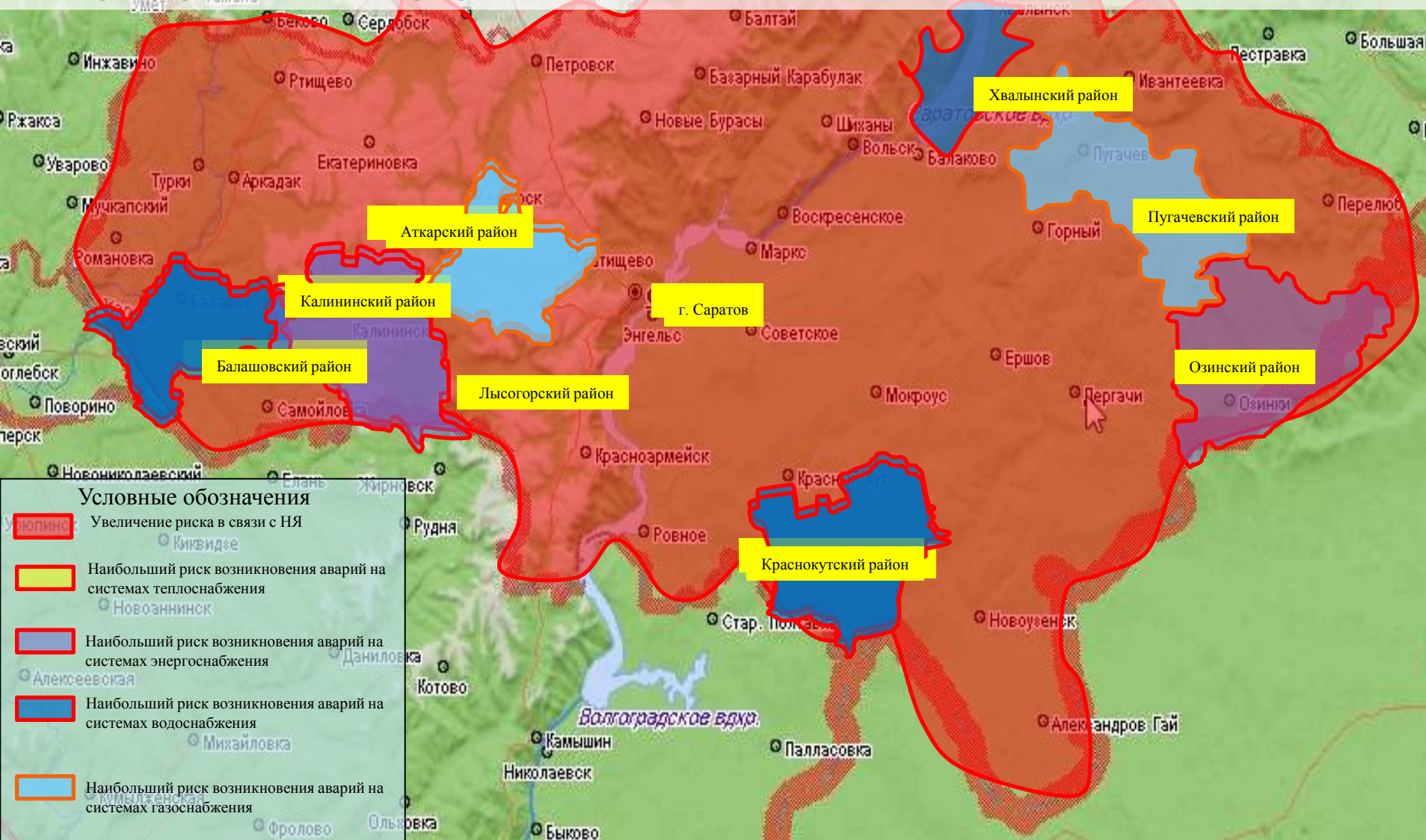
Неблагоприятные метеорологические явления (желтый уровень опасности): вечером 17.08.2021 г. и в первой половине ночи 18.08.2021 г. местами по Саратовской области ожидается гроза, при грозе шквалистое усиление ветра, порывы 15-17 м/с.



Сценарий возможного развития ЧС по пожарам :

Существует вероятность возникновения техногенных пожаров, связанных с несоблюдением правил пожарной безопасности, неосторожным обращением с огнем и низкими температурами воздуха. По статистическим данным наиболее уязвимыми муниципальными районами по области являются: Саратовский (ПСЧ г. Саратов), Балаковский (ПСЧ - 22), Энгельсский (ПСЧ - 27) муниципальные районы, а также Ленинский район (ПСЧ-5, СПСЧ, Отдельный пост ПСЧ-3) г. Саратова. Источник происшествий – курение в нетрезвом виде, изношенность бытовых приборов, несоблюдение правил пожарной безопасности, неправильная эксплуатация газового и другого оборудования, самовольное подключение к газовым сетям, бесконтрольное использование неисправных газовых баллонов, нарушение правил устройства и эксплуатации электрооборудования, нарушение правил устройства и эксплуатации печи.

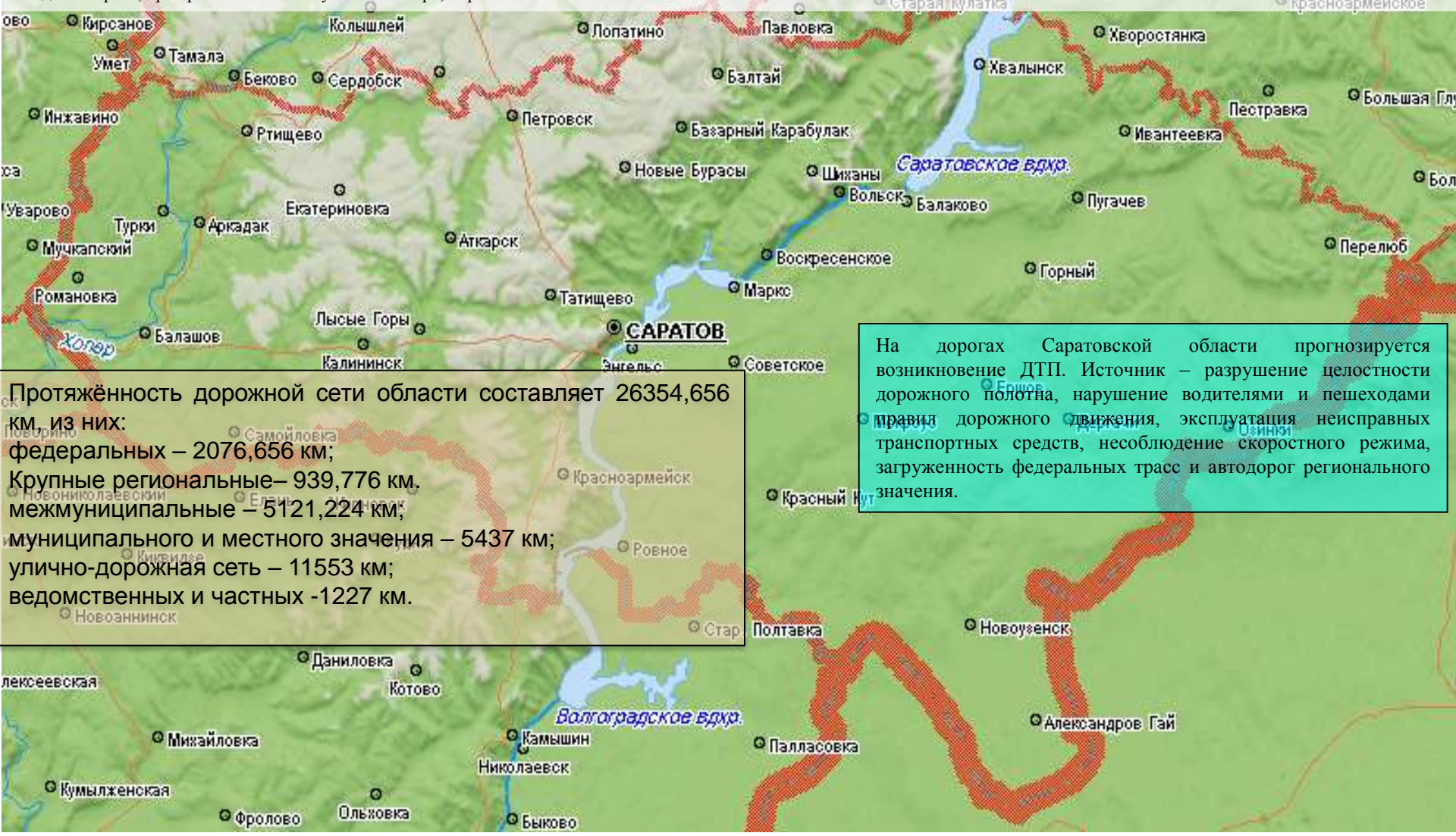
Неблагоприятные метеорологические явления (желтый уровень опасности): вечером 17.08.2021 г. и в первой половине ночи 18.08.2021 г. местами по Саратовской области ожидается гроза, при грозе шквалистое усиление ветра, порывы 15-17 м/с.



РИСКИ ВОЗНИКНОВЕНИЯ ДТП НА 18 АВГУСТА 2021 года

Опасные метеорологические явления (оранжевый уровень опасности): в период с 17.08.2021 г. по 21.08.2021 г. местами по Саратовской области ожидается аномально-жаркая погода, превышение среднесуточной температуры от климатической нормы 9 и более градусов. В период с 17.08.2021 г. по 23.08.2021 г. в большинстве районов Саратовской области сохранится чрезвычайная пожарная опасность – 5 класс.

Неблагоприятные метеорологические явления (желтый уровень опасности): вечером 17.08.2021 г. и в первой половине ночи 18.08.2021 г. местами по Саратовской области ожидается гроза, при грозе шквалистое усиление ветра, порывы 15-17 м/с.



Протяжённость дорожной сети области составляет 26354,656 км, из них:

федеральных – 2076,656 км;

Крупные региональные – 939,776 км;

межмуниципальные – 5121,224 км;

муниципального и местного значения – 5437 км;

улично-дорожная сеть – 11553 км;

ведомственных и частных -1227 км.

На дорогах Саратовской области прогнозируется возникновение ДТП. Источник – разрушение целостности дорожного полотна, нарушение водителями и пешеходами правил дорожного движения, эксплуатация неисправных транспортных средств, несоблюдение скоростного режима, загруженность федеральных трасс и автодорог регионального значения.

РИСК ВОЗНИКНОВЕНИЯ БИОЛОГО-СОЦИАЛЬНЫХ ЧС НА ТЕРРИТОРИИ САРАТОВСКОЙ ОБЛАСТИ НА 18 АВГУСТА 2021 года



ИНФОРМАЦИОННЫЕ МАТЕРИАЛЫ ПО КЛАССАМ ПОЖАРНОЙ ОПАСНОСТИ НА ТЕРРИТОРИИ САРАТОВСКОЙ ОБЛАСТИ (РИСК ПРИРОДНЫХ ПОЖАРОВ НА 18.08.2021)

